

ambito amministrativo:

**REGIONE ABRUZZO
PROVINCIA DI PESCARA
COMUNE DI MONTEBELLO DI BERTONA**

titolo progetto:

**DISMISSIONE DELLA FOSSA
IMHOFF "ZIATTÉ" PER MEZZO DELLA
REALIZZAZIONE DI UN IMPIANTO DI
FITODEPURAZIONE**

fase progettuale/ambito di scopo:

progetto definitivo

ambito/disciplina

inquadramento

tipo elaborato/descrizione:

elaborato grafico

oggetto elaborato/titolo elaborato:

vincolo archeologico e paesaggistico

progressivo elaborato:

10_2019-15

nome file elaborato/identificatore:

10_2019-41D-INQ-EG-V_Arc_Pae

formato:	A3		
scala:	1:2000		
data:	16/04/2020		
revisione:	00	verifica:	x

committente:





ACA SpA in house providing

Azienda Comprensoriale Acquedottistica S.p.A.


visti:

progettista/autore:
















 **SERGIO IEZZI
INGEGNERE**

Studio: Via Rigopiano 20/5, 65124 Pescara (PE) - tel./fax.
+39 085-41.70.136 - mob.+39 346.82.91.332 - e-mail:
sergio@iezzi.eu - PEC: sergio@pec.iezzi.eu - P.IVA:
01592970667 - C.F.: ZZISRG74P25G878H - Albo degli
Ingegneri di Pescara n. 1764 - web: iezzi.eu






 Perimetro dei suoli urbani (perimetro dei suoli urbanizzati e da urbanizzare desunti dal PRG)

VINCOLI DLgs n. 42/04 e ssmmii

Art. 142 (vincoli ex L. 431/85)







lett. a) Fascia di risp. della costa		lett. g) Boschi	
lett. b) Fascia di risp. dei laghi		lett. h) Università agrarie e usi civici*	
lett. c) Fascia di risp. fiumi e torr.		lett. i) Zone Umide	
lett. d) Montagne oltre i 1200 m slm		lett. m) Zone di interesse archeologico	
lett. e) Ghiacciai			elementi areali 
lett. f) Parchi e Riserve			elementi puntuali 
			tratturo 
			

Art. 146 (vincoli ex RD n. 1497/39, ex RD n. 1089/39)



Beni Paesaggistici Vincoli ex. RD n. 1497/39		Beni monumentali vincoli ex. RD n. 1089/39	
	elementi areali 		
	elementi lineari 		
	elementi puntuali 		

*non ancora riportate nelle Carte di 1° stesura

PIANO PAESISTICO ABRUZZO (ed. 2004)

Zona A1 - Conservazione Integrale		Zona A2 - Conservazione Parziale	
Zona B1 - Trasformabilità Mirata		Zona B2 - Trasformabilità Mirata	
Zona C1 - Trasformazione Condizionata		Zona C2 - Trasformazione Condizionata	

DPR n. 357/97

SIC - Siti di Importanza Comunitaria		ZPS - Zone di Protezione Speciale	
--------------------------------------	---	-----------------------------------	---

